

«СОГЛАСОВАНО»
Председатель
комитета по вопросам безопасности
администрации Лужского
муниципального района
Райгородский Б.А.
« 18 » 3 / 2019 г.

«СОГЛАСОВАНО»
Начальник ОГБДД
по Лужскому району и г. Луге
майор полиции
Арсеньев П.В.
« 18 » 3 / 2019 г.

«УТВЕРЖДАЮ»
Директор ОГБОУ СОШ №5
Ильинен О.В.
« 18 » 3 / 2019 г.

ПАСПОРТ

дорожной безопасности

Муниципального бюджетного общеобразовательного учреждения
«Средняя общеобразовательная школа № 5»

2019 г.

Содержание

- I. Общие сведения
- II. Приложения:
 1. План-схема района расположения ОУ, пути движения транспортных средств и детей (воспитанников, обучающихся);
 2. Схема организация дорожного движения в непосредственной близости от образовательного учреждения с размещением соответствующих технических средств, маршруты движения детей и расположение парковочных мест;
 3. Пути движения транспортных средств к местам разгрузки/погрузки и рекомендуемых безопасных путей передвижения детей по территории образовательного учреждения.
- III. Сведения об организациях, осуществляющих перевозку детей специальным транспортным средством (автобусом).

I. Общие сведения

Муниципальное бюджетное общеобразовательное учреждение
«Средняя общеобразовательная школа № 5»
(Наименование ОУ)

Тип ОУ: Муниципальное бюджетное общеобразовательное учреждение

Юридический адрес ОУ: 188230, Ленинградская область, город Луга,
улица Свободы, д.23

Фактический адрес ОУ: 188230, Ленинградская область, город Луга,
улица Свободы, д.23

Руководители ОУ:

Директор Ингинен Ольга Вячеславовна 8-81372-2-83 -66

Заместитель директора по воспитательной работе:

Овчинникова Ольга Васильевна 8(81372)2-2025

Заместитель директора по учебно-воспитательной работе:

Гришова Ирина Петро 8(81372)2-20-25

Заместитель директора по учебно-воспитательной работе:

Гончарова Людмила Николаевна 8(81372)2-20-25

Заместитель директора по учебно-воспитательной работе:

Харитоновна Татьяна Владимировна 8(81372)2-20-25

Заместитель директора по учебно-воспитательной работе:

Пророкова Нина Николаевна 8(81372)2-20-25

Заместитель директора по безопасности:

Быстрова Евгения Николаевна 8(81372)2-20-25

Заместитель директора по административно-хозяйственной работе:

Бойкова Татьяна Владимировна 8(81372)2-82-23

Ответственный работник комитета образования администрации Лужского муниципального района: Никитина Алла Аркадьевна, заместитель председателя комитета образования, т. 8 (813 72) 2 02 71

Ответственные от Госавтоинспекции:

- Радыгина Елена Николаевна, инспектор по пропаганде ОГИБДД по Лужскому району и г. Луге, ст. лейтенант полиции, т. 8 (813 72) 2 29 54

Ответственные работники за мероприятия по профилактике детского травматизма:

- Лазарева Тамара Владимировна, заведующий отделом транспорта, связи и КХ администрации Лужского муниципального района, 8 (813 72) 2-26-41

- Гребенюк Елена Робертовна, главный специалист отдела транспорта, связи и КХ администрации Лужского муниципального района, т. 8 (813 72) 2-79-46

- Быстрова Евгения Николаевна, заместитель директора по безопасности МБОУ СОШ№5, т. 8(81372)2-20-25

Руководитель или ответственный работник дорожно-эксплуатационной организации, осуществляющей содержание УДС – Берзин Константин Алексеевич, И.О. заведующего отделом городского хозяйства, т. 8 (813 72) 2-33-91.

Руководитель осуществляющей содержание ТСОДД* ИП Игнатъев Н.М., моб. тел. 8(962) 719-50-01

Количество обучающихся/воспитанников: 565

Наличие уголка по БДД: 1 этаж у кабинета ОБЖ; 2 этаж коридор у кабинетов начальной школы

Наличие класса по БДД: НЕТ

Наличие автогородка (площадки) по БДД: НЕТ

Время занятий в ОУ: 8.30- 17.00

Время работы ОУ: 07.30 – 18.00

Телефоны оперативных служб:

1. Дежурная часть ОМВД России по Лужскому району – **8 (81372) 2-02-02, 02**
2. Единая дежурная диспетчерская служба Лужского района – **8 (81372) 2-29-50**
3. Диспетчер скорой медицинской помощи:
 - 3.1. **03**
 - 3.2. с моб. тел. (все операторы, кроме МЕГАФОН) - **8(813-72) 2-2- 363**
 - 3.3. с оператором МЕГАФОН: **112**

II. Приложения:

1. План-схема района расположения ОУ, пути движения транспортных средств и детей (воспитанников/обучающихся)

1. Район расположения образовательного учреждения определяется группой жилых домов, зданий и улично-дорожной сетью с учетом остановок общественного транспорта (выходов из станций метро), центром которого является непосредственно образовательное учреждение;

2. Территория, указанная в схеме, включает в себя:

- образовательное учреждение;
- стадион вне территории ОУ, на котором могут проводиться занятия по физической культуре (*при наличии*);
- парк, в котором преподавателями проводятся занятия на открытом воздухе (*при наличии*);
- спортивно-оздоровительный комплекс (*при наличии*);
- жилые дома, в которых проживает большая часть детей (учеников) данного образовательного учреждения;

- автомобильные дороги и тротуары;

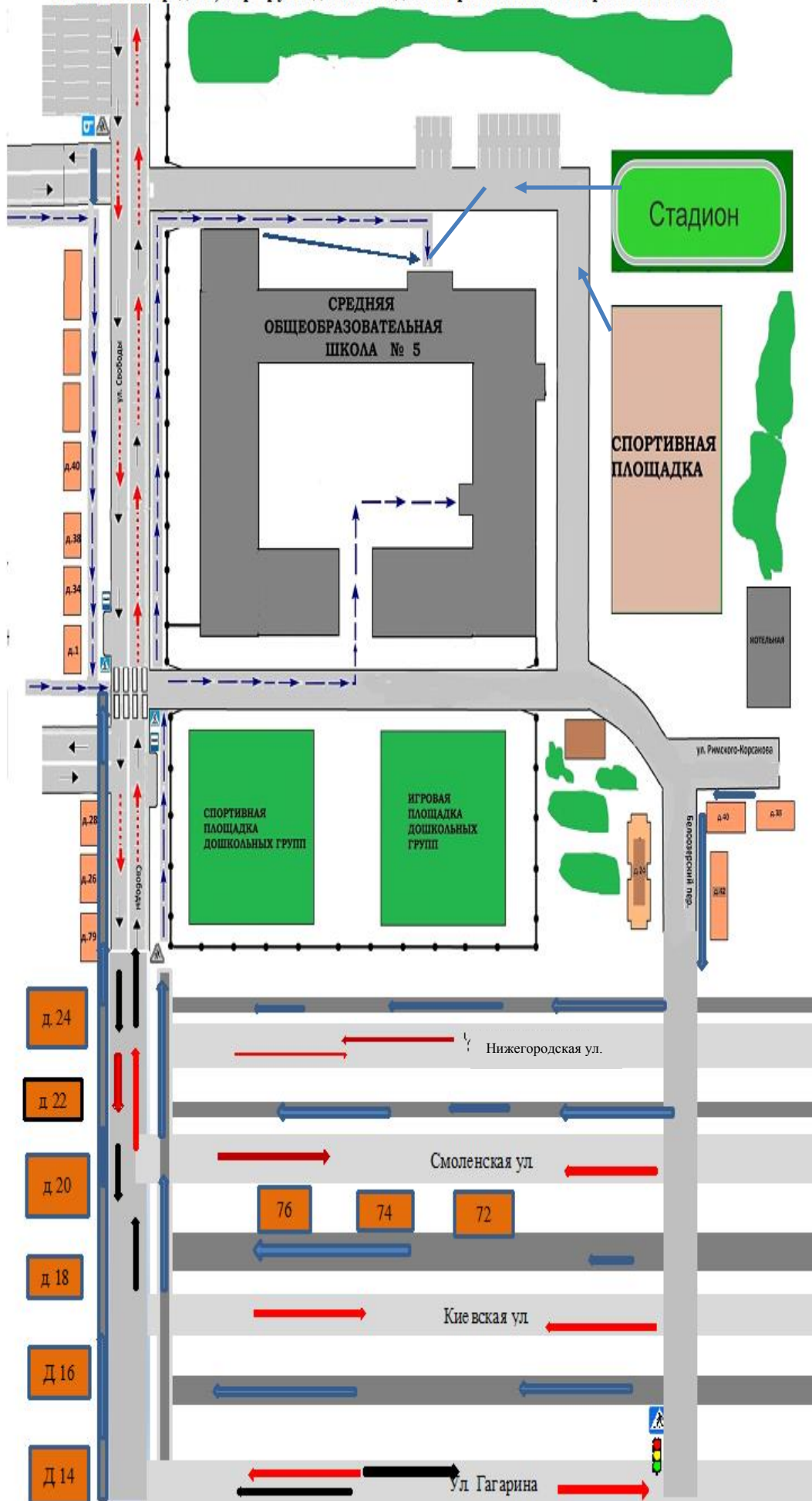
3. На схеме обозначено:

- расположение жилых домов, зданий и сооружений;
- сеть автомобильных дорог;
- пути движения транспортных средств;
- пути движения детей (учеников) в/из образовательного учреждения;
- уличные (наземные – регулируемые / нерегулируемые) и внеуличные (надземные и подземные) пешеходные переходы;
- названия улиц и нумерация домов.

Схема необходима для общего представления о районе расположения ОУ. Для изучения безопасности движения детей на схеме обозначены наиболее частые пути движения учеников от дома (от отдаленных остановок маршрутных транспортных средств) к ОУ и обратно.

При исследовании маршрутов движения детей необходимо уделить особое внимание опасным зонам, где часто дети (ученики, обучающиеся) пересекают проезжую часть не по пешеходному переходу.

Схема организации дорожного движения в непосредственной близости от образовательного учреждения с размещением соответствующих технических средств, маршруты движения детей и расположение парковочных мест



Условные обозначения:



- жилая застройка



- проезжая часть



- тротуар



- движение транспортных средств



- движение детей



- движение маршрутных транспортных средств



- место остановки маршрутных транспортных средств



- пешеходный переход



- парковочные места

2.Схема организации дорожного движения в непосредственной близости от образовательного учреждения с размещением соответствующих технических средств, маршруты движения детей и расположение парковочных мест

1. Схема организации дорожного движения ограничена автомобильными дорогами, находящимися в непосредственной близости от образовательного учреждения;
2. На схеме обозначено:

- здание ОУ с указанием территории, принадлежащей непосредственно ОУ (при наличии указать ограждение территории);

- автомобильные дороги и тротуары;

- уличные (наземные – регулируемые / нерегулируемые) и внеуличные (надземные и подземные) пешеходные переходы на подходах к ОУ;

- дислокация существующих дорожных знаков и дорожной разметки;

- другие технические средства организации дорожного движения;

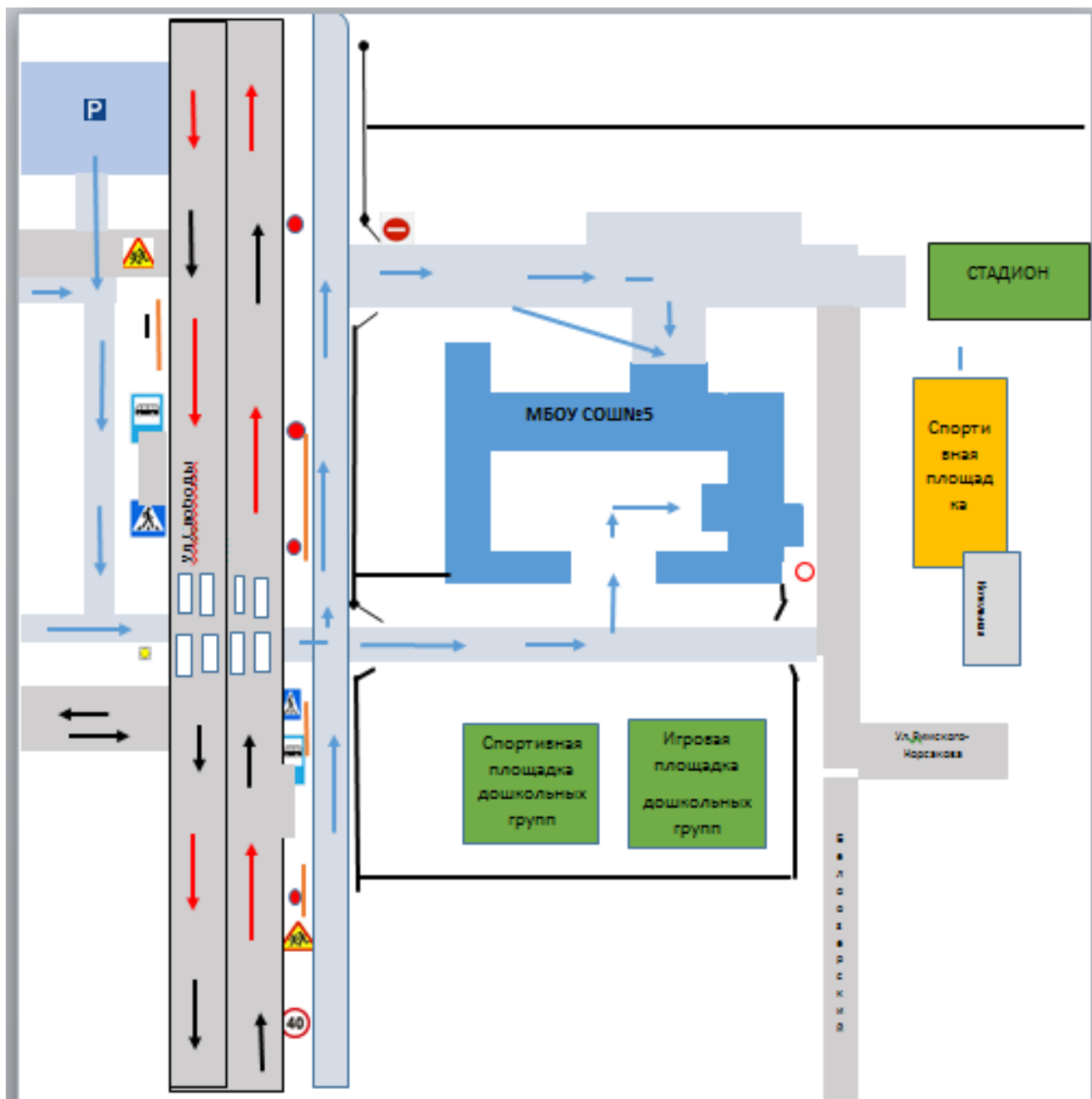
- направление движения транспортных средств по проезжей части;

- направление безопасного маршрута движения детей (учеников, обучающихся);










3. На схеме указано расположение остановок маршрутных транспортных средств и безопасные маршруты движения детей (учеников) от остановочного пункта к ОУ и обратно;

4. При наличии стоянки (парковочных мест) около ОУ, указывается место расположение и безопасные маршруты движения детей (учеников) от парковочных мест к ОУ и обратно.

К схеме (в случае необходимости) должен быть приложен план мероприятий по приведению существующей организации дорожного движения к организации движения, соответствующей нормативным техническим документам, действующим в области дорожного движения, по окончании реализации которого готовится новая схема.

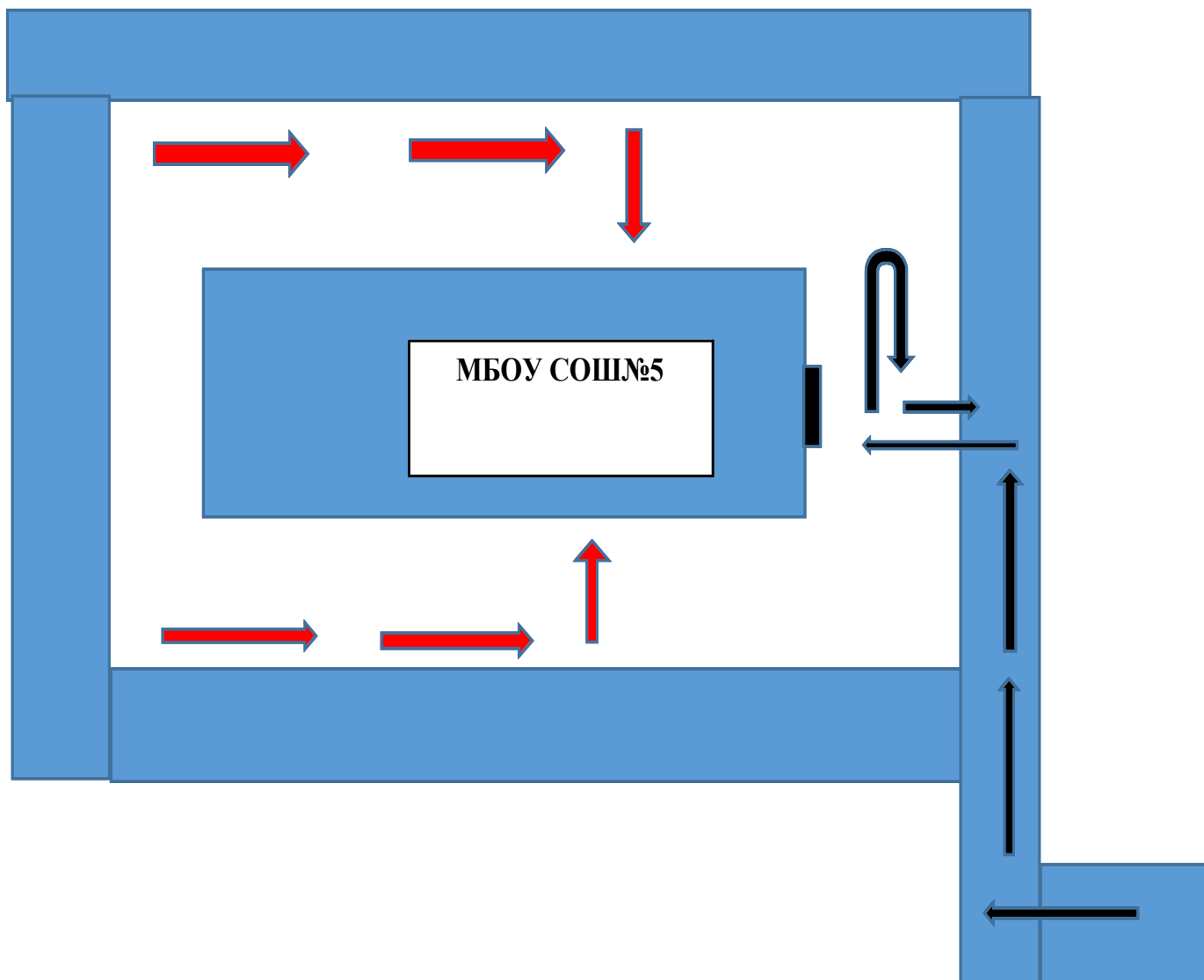


УСЛОВНЫЕ ОБОЗНАЧЕНИЯ

-  Движение обучающихся/воспитанников в(из) ОУ от остановок транспортных средств
-  Движение маршрутных транспортных средств
-  Места остановок маршрутных транспортных средств
-  Пешеходный переход
-  Парковочные места
-  Направление движения транспортного потока
-  Ограждение территории ОУ
-  Пешеходное ограждение
-  Искусственное освещение

3. Пути движения транспортных средств к местам разгрузки/погрузки и рекомендуемые пути передвижения детей по территории образовательного учреждения

На схеме указывается примерная траектория движения транспортного средства на территории ОУ, в том числе место погрузки/разгрузки, а также безопасный маршрут движения детей во время погрузочно-разгрузочных работ. В целях обеспечения безопасного движения детей по территории ОУ необходимо исключить пересечение пути движения детей и пути движения транспортных средств.



- въезд/выезд грузовых транспортных средств



- движение грузовых транспортных средств по территории ОУ



- движение детей на территории образовательного учреждения

4. Сведения об организациях, осуществляющих перевозку детей специальным транспортным средством (автобусом)

Рекомендуемый список контактов организаций, осуществляющих перевозку детей специальным транспортным средством (автобусом).

- ИП Широков А.Н., 188230, Ленинградская область, г. Луга, улица Малая Заречная, дом № 9
- ИП Голуб А.В., 188230, Ленинградская область, г. Луга, проспект Володарского, дом № 15
- ООО «Авто-Беркут», 188230, Ленинградская обл., г. Луга, улица Комсомольская дом № 3
- ООО «Имидж», 188230, Ленинградская область, г. Луга, проспект Кирова, дом №18б